



El Camino Catalán de Santiago

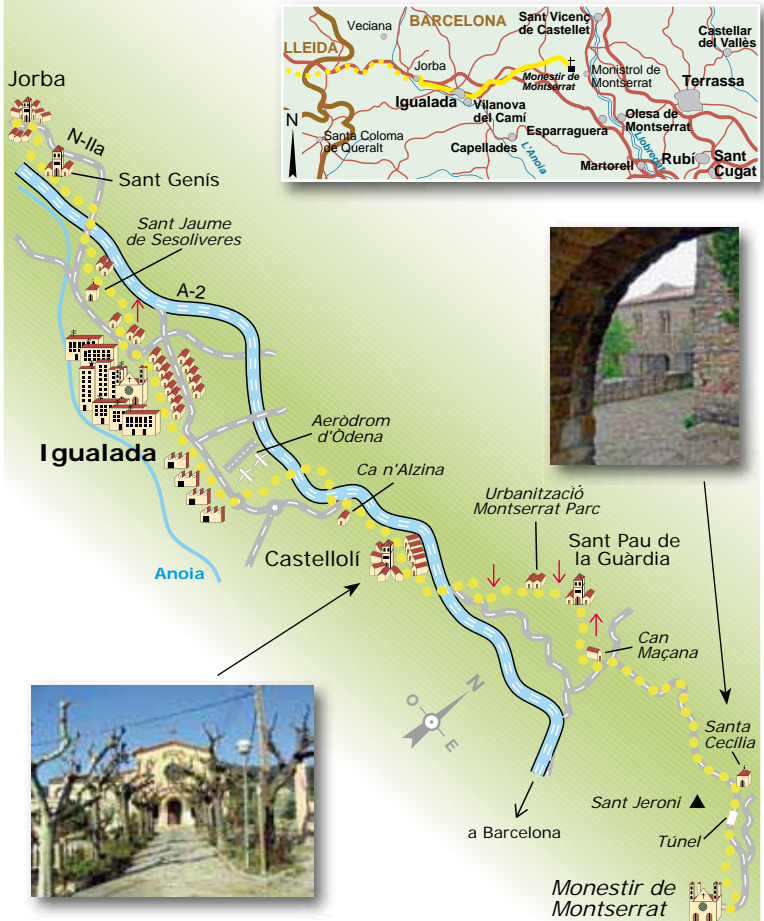
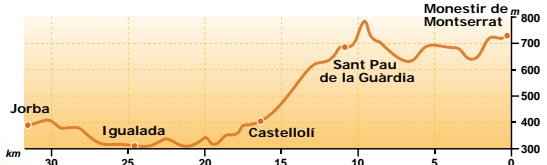
-  Por Lérida y Zaragoza.....26
-  Por San Juan de la Peña72

De Monasterio de Montserrat a Jorba

Montserrat. El extraordinario monasterio de Montserrat, que acoge la venerada imagen de la Moreneta, es el punto de inicio natural para los catalanes en su peregrinaje a Santiago. El viaje será largo y duro, pero hoy disfrutamos de un comienzo inmejorable a través del camino de los Degotalls, por la vertiente norte de la escarpada montaña de Montserrat. Más adelante, tranquilas carreteras secundarias y pistas nos llevan a Igualada, capital de la comarca del Anoia y posible final de la etapa.

31,6 km

7 h 45'



km 0,0 **Monasterio de Montserrat** 85 hab / 721 alt 

Para acceder en transporte público debemos coger la línea Llobregat-Anoia (R5) de los Ferrocarrils de la Generalitat de Catalunya (tel. 93-205-15-15, www.fgc.net), y subir al monasterio con el *aeri* (teleférico) desde la estación Montserrat-Aeri, o con el tren cremallera desde la estación de Monistrol de Montserrat. Desde Barcelona también existe una línea regular de autobuses (Autocares Julià, tel. 902-40-00-80, www.autocaresjulia.es). En el entorno del monasterio podemos encontrar todo tipo de servicios. Albergue y alojamientos, pág. 102.

→ El monasterio de Santa Maria está situado a media vertiente de la montaña de Montserrat, en un entorno de singular belleza. A causa de la orografía tan peculiar, en forma de sierra cuyos dientes son los diferentes riscos de piedra, esta montaña ha sido un lugar de culto desde la prehistoria. En el monasterio, fundado en el año 1025 por el abad Oliva, conviven monjes benedictinos y se venera la imagen de la Virgen de Montserrat (siglo XII), una escultura de madera policromada que unos pastores encontraron en una cueva. Es la patrona de Cataluña, y popularmente es conocida como la Moreneta debido a su color negro. De gran prestigio internacional es la Escolania, un coro formado por unos cuarenta niños que viven en el monasterio, los cuales, entre otros temas, cantan diariamente el himno *El Virolai*, compuesto por Jacint Verdaguer. El santuario y la montaña de Montserrat son el centro espiritual de Cataluña, y símbolos en la defensa de su lengua y cultura. En los últimos años el santuario se ha convertido en un centro turístico de primera magnitud en Cataluña, sólo superado en número de visitantes por Barcelona.

📞 Tel. 93-877-77-01.

→ Al salir del monasterio bajamos por la carretera de acceso y, a la izquierda (pasada la curva, frente al parking de autobuses), donde se halla una placa indicativa del Camino de Santiago, tomamos el camino de los Degotalls (si estuviera cortado por un desprendimiento de rocas, hecho bastante frecuente, deberíamos seguir la carretera en dirección a Lérida).

0,6 Camino de los Degotalls. Lo seguimos unos diez minutos.

0,8 Por la derecha pasamos por una puerta metálica y seguimos por una senda que baja hacia la carretera.



Montañas de Montserrat

0,3 Salimos a la carretera. La seguimos por la izquierda.

1,8 **Iglesia románica de Santa Cecilia** (siglo XI). Es lo único que queda de un antiguo monasterio benedictino. Al lado se encuentra el refugio Bartomeu Puiggròs (pág. 102). Continuamos por la carretera.

5,4 Can Maçana. Giramos a la izquierda en dirección a la A-2, y a 50 metros tomamos a mano derecha una senda que nos llevará a Sant Pau de la Guàrdia, después de superar una evidente colina. Los ciclistas deben ir a Castellolí por carretera.

1,8 Sant Pau de la Guàrdia.

km 10,7 **Sant Pau de la Guàrdia** < 50 hab / 685 alt



El Celler de la Guàrdia es bar-restaurante y casa rural (abierto los fines de semana y cada día en verano), y también ofrecen un sencillo alojamiento a los peregrinos (pág. 102).

→ Avanzamos recto y por la calle Verge de Montserrat atravesamos casi toda la urbanización Montserrat Parc.

1,6 Poco antes de llegar al final de dicha calle giramos a la derecha por la calle Castellolí, que enseguida se convierte en una senda. Diez minutos después dejamos las señales del GR y giramos a la derecha por una pista.

1,0 Salimos a una curva de la antigua N-II y, una vez superada, cogemos una pista a la derecha (¡atención!), enseguida encontramos otra bifurcación y seguimos a la derecha.

1,1 Salimos a otra curva de la misma carretera. Seguimos a la derecha.

0,4 Cruzamos la autovía por un puente y continuamos por un camino que avanza en paralelo a ésta. La autovía nos queda a la derecha.

1,8 Castellolí. Avenida de la Unió.

5,9 km

km 16,6 **Castellolí** 421 hab / 415 alt



Bares, restaurantes, tiendas y farmacia. Refugio, pág. 102.

→ En una colina hay las ruinas del antiguo castillo de Castellolí.

→ Salimos por la misma calle por la cual hemos entrado y continuamos recto. La autovía nos queda a la derecha.

1,3 Ca n'Alzina. Salimos a la antigua nacional; avanzamos 50 metros a la izquierda y seguimos, a la derecha, por una carretera secundaria. La seguimos y cruzamos la autovía dos veces, primero por encima y después por debajo.

3,0 Rotonda. Seguimos la carretera a la derecha. Entramos en Igualada por un camino de servicio paralelo a esta carretera, por su izquierda.

2,0 Rotonda. Cogemos la calle de bajada hacia el centro de la ciudad. Al llegar a un semáforo giramos a la izquierda por la avenida de Montserrat. Cruzamos las vías del tren y seguimos recto: avenida Caresmar, calle Sole-dat, plaza del Rei, de frente por la calle Sant Bartomeu y calle Sant Jaume.

1,7 Igualada. Plaza Sant Miquel.

8,0 km

km 24,6 **Igualada** 32.935 hab / 313 alt



Todo tipo de servicios. El Ayuntamiento entrega a todos los peregrinos que pernocten en la ciudad un vale de descuento de 15 euros, que se reducirá del importe de la pensión o del hotel. Alojamientos, pág. 102.

→ Es la capital de la comarca del Anoia, en el margen izquierdo del río del mismo nombre, y se encuentra situada en el cruce de dos importantes caminos históricos: el Camí Ral de Barcelona a Lérida y la ruta de repoblación que desde los Pirineos bajaba a las fértiles tierras del Camp de Tarragona. De especial interés es el conjunto del núcleo histórico, de origen medieval, que antiguamente estaba amurallado. En su interior destaca la bellísima basílica de Santa Maria (siglo XVII) con la capilla del Sant Crist y un magnífico retablo barroco. Para visitarla, desde la plaza Sant Miquel debemos girar a la derecha por la calle Sant Roc y cruzar la plaza del Ajuntament.

5,4 km

① Plaza Sant Miquel, 5. Tel. 93-805-15-85.

→ Desde la plaza Sant Miquel seguimos recto por la calle Sant Roc, plaza de la Creu, de frente por las calles Sant Simplicí, Sant Agustí y plaza Castells. Por la avenida Àngel Guimerà llegamos a una rotonda; seguimos recto y, a 250 metros, cogemos a la derecha una calle en subida. Pasamos frente al Instituto Pere Vives y giramos a la izquierda por una calle ancha de una urbanización. La seguimos a lo largo de más de un kilómetro.

2,5 Ermita de Sant Jaume de Sesoliveres. Bonita ermita románica, de los siglos XII-XIII, bastante restaurada. Seguimos por las calles de una urbanización, haciendo tres giros derecha-izquierda, afortunadamente bien señalizados. Justo antes de llegar a un campo de fútbol seguimos una calle a la izquierda, que parece no tener salida. Casi al final (a la izquierda tenemos el convento del Carme), subimos por la izquierda unas escaleras de madera y salimos a una pista forestal. Por la pista llegamos a una carretera, que seguimos a la derecha.

1,6 Rotonda. Seguimos hacia Jorba/Sant Genís. Cruzamos por un puente la autovía A-2 y, en la siguiente rotonda, cogemos la pista asfaltada que queda más a la izquierda.

1,3 Sant Genís.

km 30,0 **Sant Genís** 120 h / 373 alt



Sobria iglesia románica (siglo XIII), recientemente restaurada.

→ Seguimos recto y tomamos una pista asfaltada. Salimos a la antigua nacional. Las flechas indican seguirla a la izquierda (donde están los servicios), pero es mejor cruzar la carretera y atravesar Jorba por la calle Major.

1,6 Jorba.

1,6 km

km 31,6 **Jorba** 382 hab / 380 alt



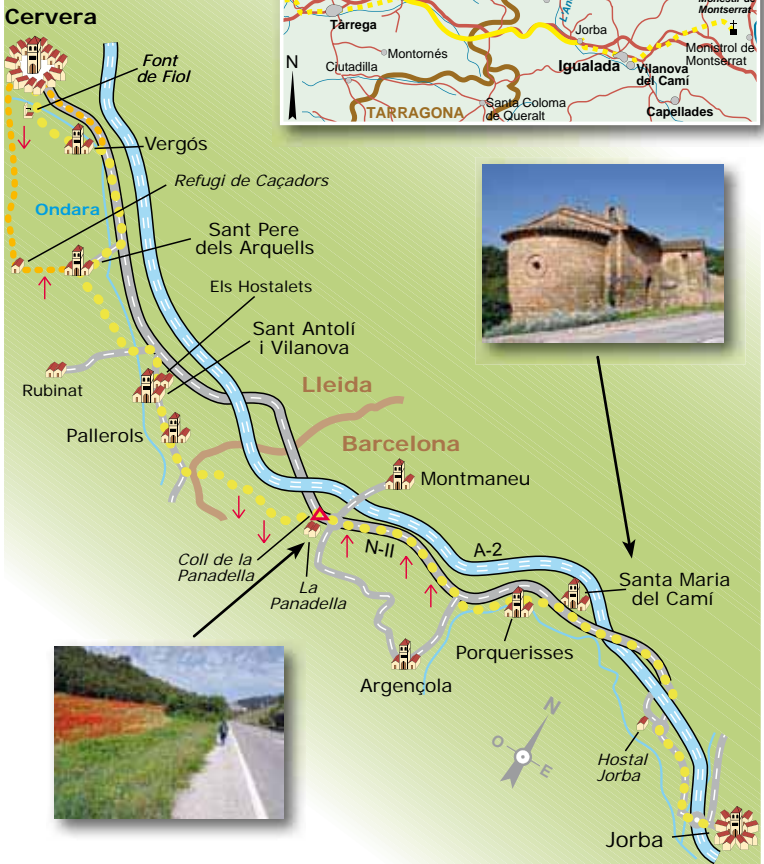
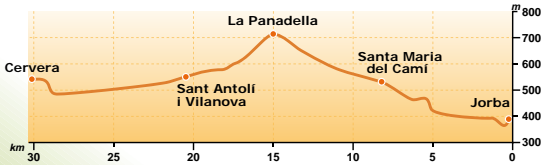
Bares, restaurantes y tiendas a pie de carretera. El hostel Jorba (pág. 102) se encuentra a 4,3 km pasado el pueblo siguiendo el camino. Refugio y alojamiento, pág. 102.






→ La iglesia parroquial de Sant Pere (siglo XVI) es de estilo gótico. También cabe destacar la cruz de término y un monumento dedicado al milenario de la población. En lo alto de la colina donde se asienta el pueblo, vemos las ruinas del castillo de Jorba (siglo X).

De Jorba a Cervera

Terra Ferma. Pocos kilómetros después del puerto de la Panadella, dejamos la provincia de Barcelona para entrar en la de Lérida, la llamada Terra Ferma (Tierra Firme). A la Panadella subimos, básicamente, siguiendo la N-II, casi sin tráfico desde la apertura de la autovía. La bajada al valle del Ondara la hacemos por caminos agradables y tranquilos, atravesando pequeños pueblos, hasta llegar a Cervera, capital de la Segarra, donde podremos admirar el edificio histórico de la Universidad.

30,2 km
7 h 30'
+++



- km 0,0 Jorba** 382 hab / 380 alt 
- Cruzamos el pueblo por la calle Major. Bajamos para retomar la carretera y la seguimos hasta una rotonda gigante sobre la autovía. Pasamos al otro lado de la autovía y avanzamos por la antigua nacional, con poca circulación. La autovía nos queda a la derecha.
- 3,6** Rotonda. Seguimos el carril de la izquierda, sin cruzar la autovía.
- 0,7** Hostal Jorba (bar y restaurante; alojamiento, pág. 102). Seguimos recto por el carril de acceso al hostal, pasamos bajo la autovía y salimos a la N-II. La seguimos y volvemos a cruzar la autovía, ahora por encima. Un kilómetro antes de llegar a Santa María del Camí encontramos un desvío a mano derecha; podemos ignorarlo y seguir la carretera (200 metros menos).
- 3,5** Santa María del Camí.
- 7,8 km ↓
- km 7,8 Santa María del Camí** < 50 hab / 540 alt 
- Destaca la iglesia románica de Santa María del Camí (siglo XII).
- Seguimos por la N-II.
- 0,9** Tomamos un camino a la izquierda.
- 0,6** Porquerisses. Aldea sin servicios. Seguimos recto y, justo antes de salir de nuevo a la N-II, tomamos un camino a la izquierda que nos evitará el asfalto durante 1,2 km (los ciclistas deben seguir por carretera). De nuevo en la N-II, no nos queda otra alternativa que seguirla hasta la Panadella.
- 5,7** La Panadella.
- 7,2 km ↓
- km 15,0 La Panadella** < 50 hab / 710 alt 
- Varios bares, restaurantes y una tienda en la gasolinera. El hostal Bayona hace descuentos a los peregrinos. Alojamiento, pág. 102.
- Área de servicio de la nacional, infrautilizada desde la apertura de la autovía, y que pertenece al municipio de Montmaneu. El collado divide las cuencas del Llobregat y del Segre.
- Pasada la gasolinera y el parking de camiones, vemos a la izquierda una ermita blanca. Por su parte posterior empezamos un agradable paseo por pista de tierra en bajada, y que más adelante ya está asfaltada.
- 3,2** Salimos a una carretera secundaria y la seguimos a la derecha.
- 1,0** Pallerols.
- 4,2 km ↓
- km 19,2 Pallerols** 66 hab / 574 alt 
- En la preciosa iglesia de Sant Jaume (siglo XII) se halla una bonita figura del apóstol (para visitarla hay que girar a la izquierda por la calle Sant Isidre). Las llaves las guarda Teresa, de Cal Roca, la casa de delante (nº 2).
- Seguimos por la misma calle por la cual hemos entrado.
- 1,3** Sant Antolí i Vilanova.
- 1,3 km ↓
- km 20,5 Sant Antolí i Vilanova** 158 hab / 540 alt 
- Sant Antolí dispone de bar y tienda. Farmacia.
- Avanzamos todo recto.
- 0,5 Els Hostalets.** Seguimos en la misma dirección, pero ahora por una calle a la izquierda de la carretera. Salimos a una pista asfaltada y vamos a la izquierda. A 250 metros cogemos otra pista a la derecha, también asfaltada.
- 2,5** Sant Pere dels Arquells.
- 3,0 km ↓

Etapa 2 Camino Catalán por Lérida y Zaragoza

km 23,5 **Sant Pere dels Arquells** < 50 hab / 528 alt 


2,8 km

→ ¡Atención! Justo al salir tenemos una alternativa hasta Cervera: a la izquierda por la variante GR 171 (recomendada; descripción en la página siguiente), o a la derecha por Vergós (camino principal). Ahora describimos el camino principal, así que seguimos a la derecha.

0,4 Antigua nacional. La seguimos a la izquierda.

1,6 Por la izquierda tomamos el desvío hacia Vergós.

0,8 Vergós.

km 26,3 **Vergós** 51 hab / 480 alt 

3,9 km

→ Pequeña población agrícola en el término municipal de Cervera.

→ Hay la posibilidad de entrar en Cervera por la antigua nacional; en este caso, seguimos recto hasta encontrar la nacional. Los que quieran seguir el camino, desde la plaza tomamos a la izquierda la calle Major, que sale a una pista que va a la Font de Fiol. Por una senda reseguimos un riachuelo.

1,1 Font de Fiol. Seguimos por pista hasta Cervera.

1,2 Entrada de Cervera. Aquí se nos presentan dos posibilidades:

A) Si se desea continuar el camino sin subir a la ciudad, debemos tomar a la izquierda la calle Jesús, que sale a una pista y después a un cruceo. Más adelante cogemos la segunda pista por la izquierda y, poco después, en otro cruce de pistas, volvemos a tomar la segunda por la izquierda. Ésta ya no la dejaremos hasta la ermita de Santa Magdalena.

1,2 Ermita de Santa Magdalena.

B) Para entrar en Cervera hay que seguir la calle de subida Sant Francesc d'Assís. A media cuesta, una flecha amarilla indica un giro a la derecha. ¡Atención! Nos podem ahorrar 700 metros si ignoramos la flecha y vamos recto hasta salir frente a la iglesia de Sant Cristòfor, seguimos a la derecha por el Carrer Nou y, por la tercera calle a la izquierda (muy estrecha), salimos a la calle Major, después de subir numerosas escaleras. Si preferimos seguir el camino marcado (pasa por delante de la Universidad), deberemos ir por la carretera haciendo toda una vuelta por debajo de las murallas. Tomamos a la izquierda una calle que sube unas escaleras, cruzamos el paseo Balmes y seguimos recto. Salimos a la plaza de la Universitat y tomamos a la izquierda la calle Santa Anna, calle Major y plaza Major.

1,6 Cervera. Plaza Major.

km 30,2 **Cervera** 7.576 hab / 548 alt 

Dispone de todo tipo de servicios. Albergue y alojamientos, pág. 146.

→ Capital de la Segarra, se encuentra situada en la ribera derecha del río Ondara, sobre la colina de Montserè. El monumento más destacado es la **Universitat** (siglo XVIII), de estilo neoclásico con elementos barrocos, construida en época de Felipe V y que durante más de un centenar de años fue el único centro de estudios superiores de toda Cataluña. También cabe destacar: el hospital Berenguer de Castelltort (siglo XIV), con el claustro de los peregrinos; la iglesia de Sant Antoni (siglos XIII-XVIII), de origen medieval aunque el edificio actual es de estilo neoclásico, y las murallas (siglo XIV). En la calle Major vemos la Casa Duran i Sanpere, que alberga la oficina de turismo y el museo comarcal. Esta calle acaba en la plaza Major, en buena parte porticada, donde se encuentra el conjunto formado por la Paeria (siglo XVII), sólida construcción barroca, la iglesia de Santa María (siglos XIV-XV), excelente ejemplo del gótico catalán, y el campanario (siglos XIV-XV).

① C. Major, 115. Tel. 973-53-13-03.



Cervera

VARIANTE POR GR 171, DE SANT PERE DELS ARQUELLS A CERVERA

A pesar de ser medio kilómetro más largo que el camino principal, y presentar un desnivel algo superior (100 metros), merece la pena seguir esta variante (está bien señalizada), pues nos aleja de la nacional y transcurre por un entorno bucólico. Avanza por buenas pistas y, por lo tanto, es apta para ciclistas.

Sant Pere dels Arquells. En la salida seguimos a la izquierda y subimos a un pequeño collado.

1,1 Refugio de los Cazadores. Aparte del refugio, hay una torre de vigía que nos ofrece una bonita vista del valle del Ondara. También vemos, lejano, el pueblo de Granyena de Segarra sobre una colina.

4,0 Granja (Cervera nos queda delante y el camino se desvía a la derecha). Aquéllos que ya conozcan la ciudad y no necesiten sus servicios pueden continuar directamente el camino hacia Tàrrega. En este caso, debemos bordear por la derecha un campo de cultivos y seguir una pista a la izquierda hasta la iglesia de Santa Magdalena (en ruinas), al lado de la carretera de Granyanella, donde ya reencontramos el camino.

1,8 Cervera. Plaza Major.

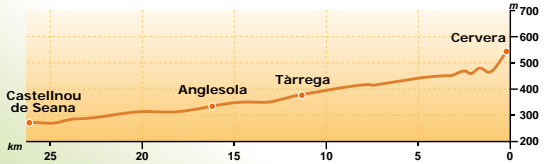
6,9 km

De Cervera a Castellnou de Seana

Paseo. Agradable y tranquilo paseo de Cervera a Tàrrega, la capital del Urgell, donde empieza la variante del Camino Catalán por San Juan de la Peña. Ahora seguimos el camino con más referencias históricas y el más directo a Galicia, y avanzamos en dirección a Tàrrega, Vilagrassa y Anglesola, a través de largas pistas entre cultivos. La etapa concluye en la aldea agrícola de Castellnou de Seana, en el Pla d'Urgell.

26,2 km

6 h 30'



km 0,0 **Cervera** 7.576 hab / 548 alt



9,2 km

→ Desde la plaza Major tomamos la calle que deja la Paeria a nuestra izquierda. Llegamos a la plaza de Sant Domingo, giramos a la derecha y bajamos a una carretera, la cual seguimos por la izquierda.

1,1 Ermita de Santa Magdalena (siglo XIV). Se encuentra medio en ruinas. Continuamos por la pista que empieza al lado de la ermita. Hasta el Talladell iremos siempre recto.

3,1 Cruce. A la derecha se va a la Curullada y a la izquierda a Granyadella. Nosotros avanzamos siempre recto. A poco más de un kilómetro, dejamos a la izquierda el molino Torre Saportella, una bonita construcción gótica (siglos XIII-XIV) actualmente en ruinas.

2,2 Cruce. A la izquierda tenemos el molino de Fonolleres y a la derecha el camino que sube a Fonolleres. Seguimos recto.

0,8 Cruce. Dejamos a la izquierda el camino a la Móra. Seguimos recto. En este tramo se están realizando importantes obras de construcción del canal Segarra-Garrigues (con fecha de finalización en el 2013), sin que afecte, en principio, la continuidad del camino.

2,0 El Talladell. Calle Major.

km 9,2 **El Talladell** 266 hab / 398 alt



2,1 km

Bar en el local social (abre a partir de mediodía) y tienda de comestibles.

→ Bonito pueblo de aire medieval dentro del término municipal de Tàrrega. La iglesia de Sant Pere (siglo XVI) es de estilo barroco.

→ Salimos por la misma calle Major y seguimos por carretera secundaria. Entramos en Tàrrega por la avenida de la Generalitat, y continuamos todo recto por la calle Comabruna hasta la popular plaza del Carme.

2,1 Tàrrega. Plaza del Carme.

km 11,3 **Tàrrega** 12.054 hab / 373 alt



2,7 km

Dispone de todo tipo de servicios. Alojamientos, pág. 102.

→ Tàrrega es la capital del Urgell y está situada en el valle del Ondara. Los edificios más destacados son: la iglesia neoclásica de Santa Maria de l'Alba (siglo XVIII); el palacio de los Marquesos de la Floresta (siglo XIII), de origen románico; la iglesia de Sant Antoni (siglo XIV); los restos de las murallas y castillo; la cruz gótica de la plaza Major; y, finalmente, la fachada del Ayuntamiento (siglo XVII). La ermita de Sant Eloi, en una colina en el parque del mismo nombre y que domina toda la ciudad, es preciosa. La economía de la ciudad, basada históricamente en la agricultura y la ganadería, ha potenciado en los últimos años los sectores comercial y cultural. Un ejemplo significativo es la Fira del Teatre (Feria del Teatro) de Tàrrega, una de las ferias más importantes de esta arte escénica de toda Europa y que se celebra el segundo fin de semana de septiembre.

① C. Agoders, 16. Tel. 973-50-07-07.

→ Dejamos la plaza del Carme a la derecha y seguimos de frente por la calle Agoders (peatonal). Llegamos a la plaza Major, pasamos por delante de la iglesia y, al lado del Ayuntamiento, tomamos la calle Urgell. Ésta sale a la avenida de Catalunya (antigua N-II), por la cual salimos de la ciudad.

1,9 Cruzamos el río Ondara. Seguimos recto.

0,8 Vilagrassa. Entramos por la segunda calle a la derecha, la calle Tàrrega.

Etapa 3 Camino Catalán por Lérida y Zaragoza

km 14,0 Vilagrassa 445 hab / 355 alt 


2,3 km

Todo tipo de servicios. Alojamientos, pág. 102-103.

→ Seguimos la calle Tàrrega (más adelante es la calle Anglesola) todo recto. Salimos a una carretera y la tomamos en dirección a Balaguer.

1,1 Rotonda sobre la autovía. Seguimos recto. Entramos en Anglesola por la calle Major, dejando la carretera a mano derecha, y vamos hasta la plaza Santa Anna.

1,2 Anglesola. Plaza Santa Anna.

km 16,3 Anglesola 1.272 hab / 335 alt 

9,9 km

Todo tipo de servicios. Alojamiento, pág. 103.

→ Destacan las bonitas calles porticadas del centro de la villa y la magnífica cruz gótica de término (siglo XV). La iglesia parroquial de Sant Pau de Narbona (siglos XVI-XVII), de estilo gótico, conserva notables piezas de arte en el interior. Vale la pena desviarse unos metros del camino para visitarla.

→ Seguimos en la misma dirección hasta la plaza de la Església. Por una corta calle a la derecha llegamos a la calle Camí de Barbens; la seguimos a la izquierda 200 metros, hasta tomar una pista a la derecha. Avanzamos recto.

2,8 Canal d'Urgell. Lo cruzamos y giramos a la izquierda, siguiendo el canal.

0,5 A la altura de una pequeña caseta, seguimos a la derecha la misma carretera local, que ahora se aleja del canal. Un kilómetro más adelante la dejamos para seguir de frente una pista de tierra.

2,8 Carretera de Bellpuig (2,3 km a la izquierda) a Barbens (3 km a la derecha). La cruzamos y avanzamos recto.

1,4 Carretera de Bellpuig (2,5 km a la izquierda) a lvars d'Urgell (3,6 km a la derecha). La seguimos a la izquierda y, a 200 m, cogemos un camino a la derecha.

0,8 Cruce de caminos. Vamos a la izquierda, cruzamos un canal y a 150 m cogemos un camino a la derecha. Entramos en Castellnou de Seana por la calle Màrius Torres y tomamos a la derecha la calle Calvari.

1,6 Castellnou de Seana. Plaza Major.

km 26,2 Castellnou de Seana 738 hab / 269 alt 

Hay bares, tiendas y farmacia. En el bar Modern hacen comidas. Refugio y alojamiento, pág. 103.

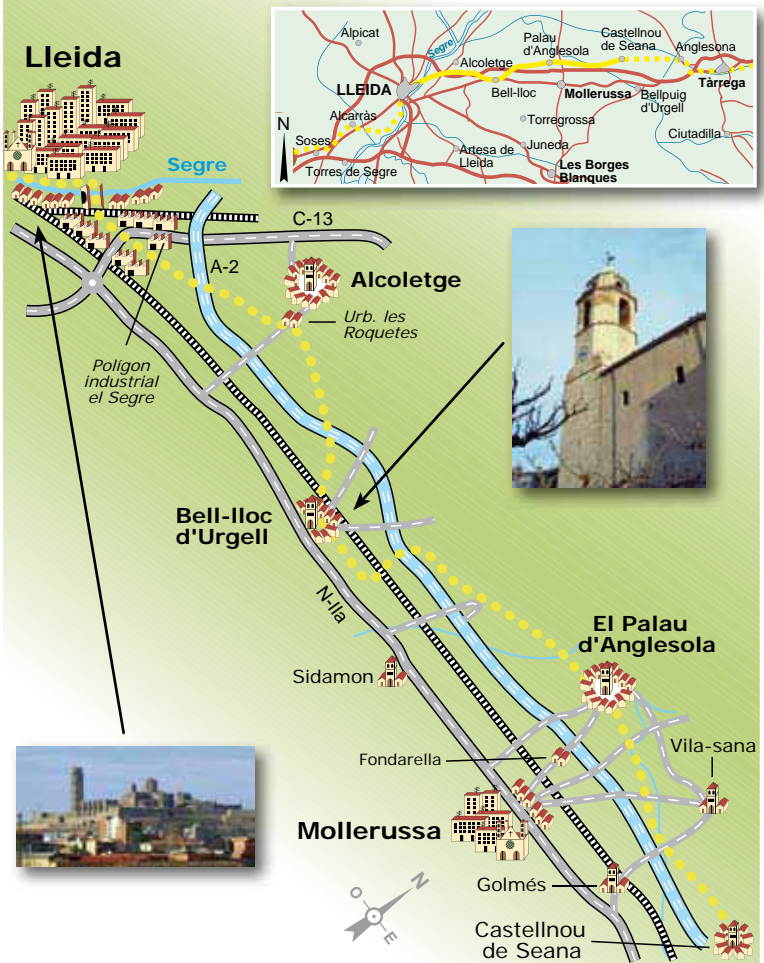
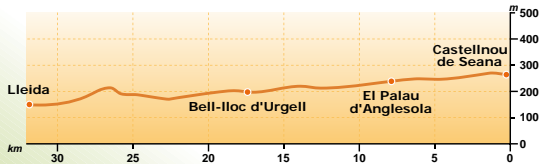
→ Población agrícola situada en el valle del río Corb, en la comarca del Pla d'Urgell. Es uno de aquellos pueblos en los cuales el caminante se encuentra más a gusto, gracias a la cálida hospitalidad de sus vecinos. En el interior de la iglesia parroquial de Sant Joan Baptista (siglo XVII) encontramos una gran concha en el altar mayor.

De Castellnou de Seana a Lérida

Lérida. Entramos en Lleida, la primera gran ciudad del Camino, atravesando un polígono industrial. El mal trago se compensa con la visita a la Seu Vella y a la capilla del Peu del Romeu, relacionada ésta última con una célebre leyenda del apóstol. Antes, acabaremos de cruzar el Pla d'Urgell, una comarca eminentemente agrícola. Pasado Bell-Iloc d'Urgell entramos en el Segrià, última comarca catalana del Camino.

32,0 km

8 h



km 0,0

Castellnou de Seana 738 hab / 269 alt



7,8 km

→ Desde la plaza Major tomamos la calle Abat Carrera y a la derecha la calle Major hasta el final, donde seguimos una pista a la izquierda. A 500 metros salimos a una carretera y poco después, pasada una casa, giramos (¡atención!) por la segunda pista a la izquierda, la cual seguiremos.

3,4 Carretera de Golmés (1,4 km a la izquierda) a Vila-sana (1,8 km a la derecha). La seguimos a la izquierda 30 metros y tomamos una pista a la derecha. A 400 metros hay una bifurcación: tomamos el camino de la izquierda siguiendo en la misma dirección.

1,8 Carretera de Mollerussa (2,4 km a la izquierda) a Vila-sana (2,1 km a la derecha). La cruzamos y continuamos recto.

1,1 Carretera de Mollerussa (2,1 km a la izquierda) a Linyola (6,7 km a la derecha). Vemos la autovía a nuestra izquierda, a 700 metros. Nosotros cruzamos la carretera y continuamos recto.

0,7 Salimos a una carretera local. La seguimos a la derecha y, 400 m más adelante, salimos a otra carretera que seguimos a la izquierda. Entramos en el Palau d'Anglesola y continuamos por las calles Nou y de las Eres.

0,8 El Palau d'Anglesola. Plaza Major.

km 7,2

El Palau d'Anglesola 1.704 hab / 236 alt



9,8 km

Todo tipo de servicios. Alojamiento, pág. 103.

→ La iglesia parroquial de Sant Joan Baptista es de estilo neoclásico y data de inicios del siglo XIX. También cabe destacar la casa señorial Cal Massot (siglo XVIII), aunque sólo se conserva la fachada.

→ Desde la plaza Major tomamos a la izquierda la calle de la Font y continuamos recto por la avenida Sant Roc. Es la carretera a Fondarella.

0,7 Cogemos a la derecha una carretera secundaria. La seguimos mientras vamos dejando caminos a derecha e izquierda.

0,6 Dejamos la carretera y seguimos una pista asfaltada a la derecha.

0,9 Cruzamos por un puente el Canal Auxiliar d'Urgell. Seguimos la pista de la izquierda y poco a poco nos alejamos del canal. A 600 metros hay una bifurcación y seguimos a la izquierda. Pasamos junto a una gran planta de energía fotovoltaica y vamos siguiendo la misma pista. Tenemos la A-2 a 400 metros a la izquierda.

3,4 La pista traza una marcada doble curva derecha-izquierda. A 400 metros salimos a una pista, que seguimos a la izquierda en dirección a un puente sobre la autovía.

1,0 Cruzamos por un puente la A-2. Por la derecha, vamos a buscar la pista que va en paralelo a la autovía. Medio kilómetro después, en una bifurcación, seguimos a la izquierda.

1,5 Cruzamos por un puente las vías del tren. Seguimos la misma pista, acercándonos a Bell-lloc d'Urgell. Pasamos una rotonda y a 300 metros tomamos, en la misma dirección, las calles Orient y Urgell.

1,7 Bell-lloc d'Urgell. Iglesia.

km 15,9

Bell-lloc d'Urgell 2.324 hab / 196 alt



Todo tipo de servicios. Refugio, pág. 103.

→ Destaca la iglesia de Sant Miquel Arcàngel, de estilo colonial renacentista, y la bonita cruz de término (siglo XIII), situada en el centro de la plaza homónima.

→ Avanzamos por las calles Pau Casals y Mina hasta la plaza Lluís Companys. Cruzamos a nivel las vías del tren. Seguimos a la izquierda, por la primera calle a la derecha y enseguida tomamos a la izquierda el camino de Alcoletge, por el cual salimos de Bell-lloc d'Urgell. A 400 metros dejamos la pista asfaltada y seguimos a la izquierda por un camino de grava.

1,6 Cruzamos por un puente la autovía A-2.